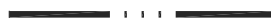


# JELMAGYARÁZAT

## PÁLHÁZA TELEPÜLÉSSZERKEZETI TERVÉHEZ (TSZ-2)

### beépítésre nem szánt terület

Közigazgatási terület határa



Beépítésre szánt és beépítésre nem szánt területek határa (belterületi határ)



#### BEÉPÍTÉSRE SZÁNT TERÜLETEK:

#### MEGLÉVŐ

#### TERVEZETT

Falusias lakóterület



Kereskedelmi-gazdasági terület



Különleges terület, sportpálya



Különleges terület, temető



Különleges terület, pincés terület



#### BEÉPÍTÉSRE NEM SZÁNT TERÜLETEK:

#### HÁLÓZATI ELEMEEK:

Országos mellékút



Keskeny nyomközű vasút



Kerékpárút



Turistaút



#### MEZŐGAZDASÁGI RENDELTETÉSŰ TERÜLETEK:

Intenzív használatú mezőgazdasági terület (szántó)



Extenzív használatú mezőgazdasági terület (rét, legelő)



Kertség (zártkert)



#### ERDŐGAZDASÁGI RENDELTETÉSŰ TERÜLETEK:

Védelmi célú erdőterület



Gazdasági célú erdőterület



#### VÍZGAZDÁLKODÁSI RENDELTETÉSŰ TERÜLETEK:

Vízgazdálkodási terület (folyó, patak, vízfolyás)



#### EGYÉB:


Különleges terület, perlitbánya



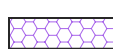
Zempléni Tájvédelmi Körzet határa



Natura 2000 pSPA terület



Országos ökológiai hálózat övezete (OTrT)



Természeti terület



Bányatelek határa



Kiemelten érzékeny felszín alatti vízminőségvédelmi terület övezetének határa (OTrT)



Csúszásveszélyes, felszínmozgásos terület határa



Régészeti érdekű terület határa



#### PIKTOGRAMOK:

Bánya



Temető



Sport



Parkoló



Benzinkút



Vízmű



Hírközlési átjátszóadó-torony



Pincesor

